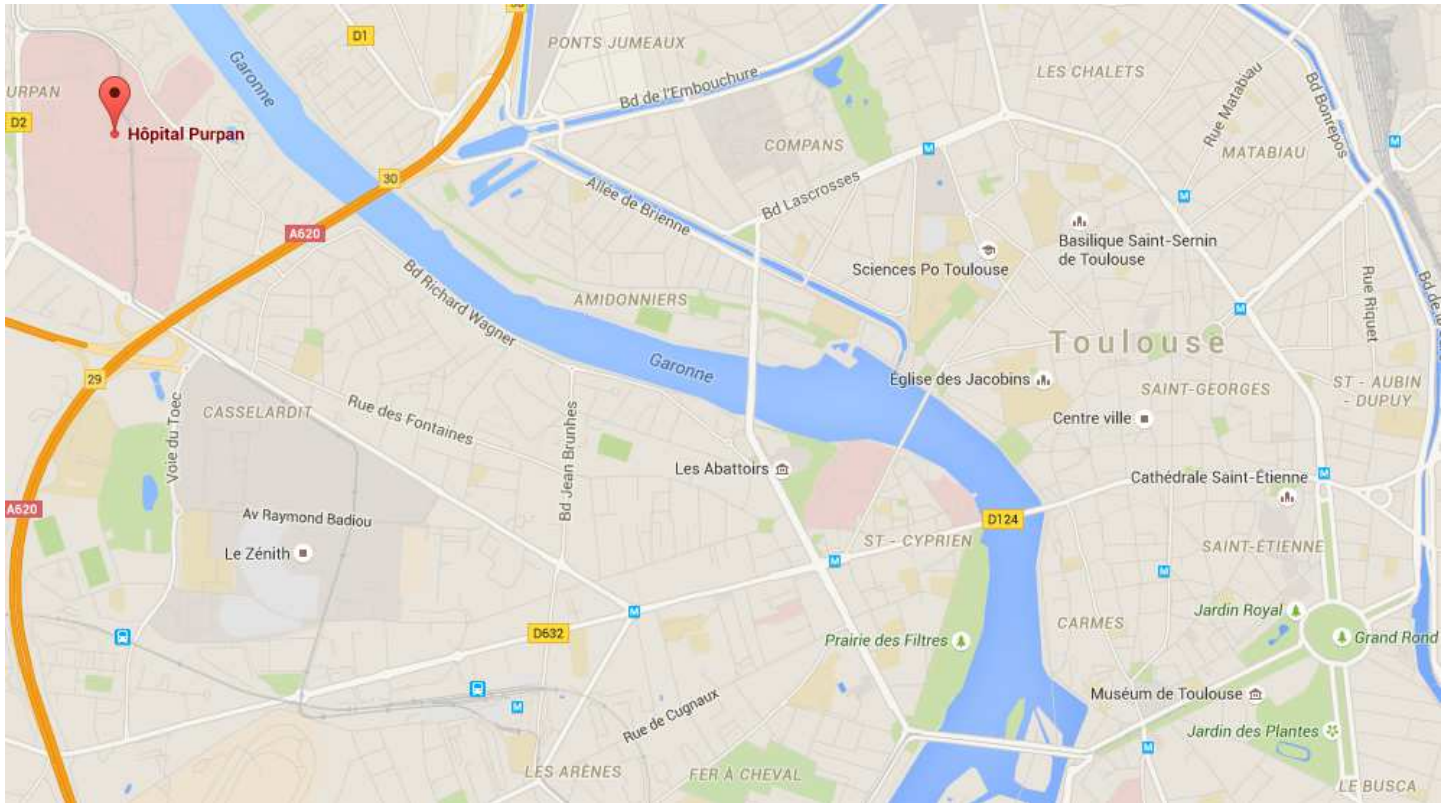


# SITE HOSPITALIER DE PURPAN – HÔPITAL DE PURPAN

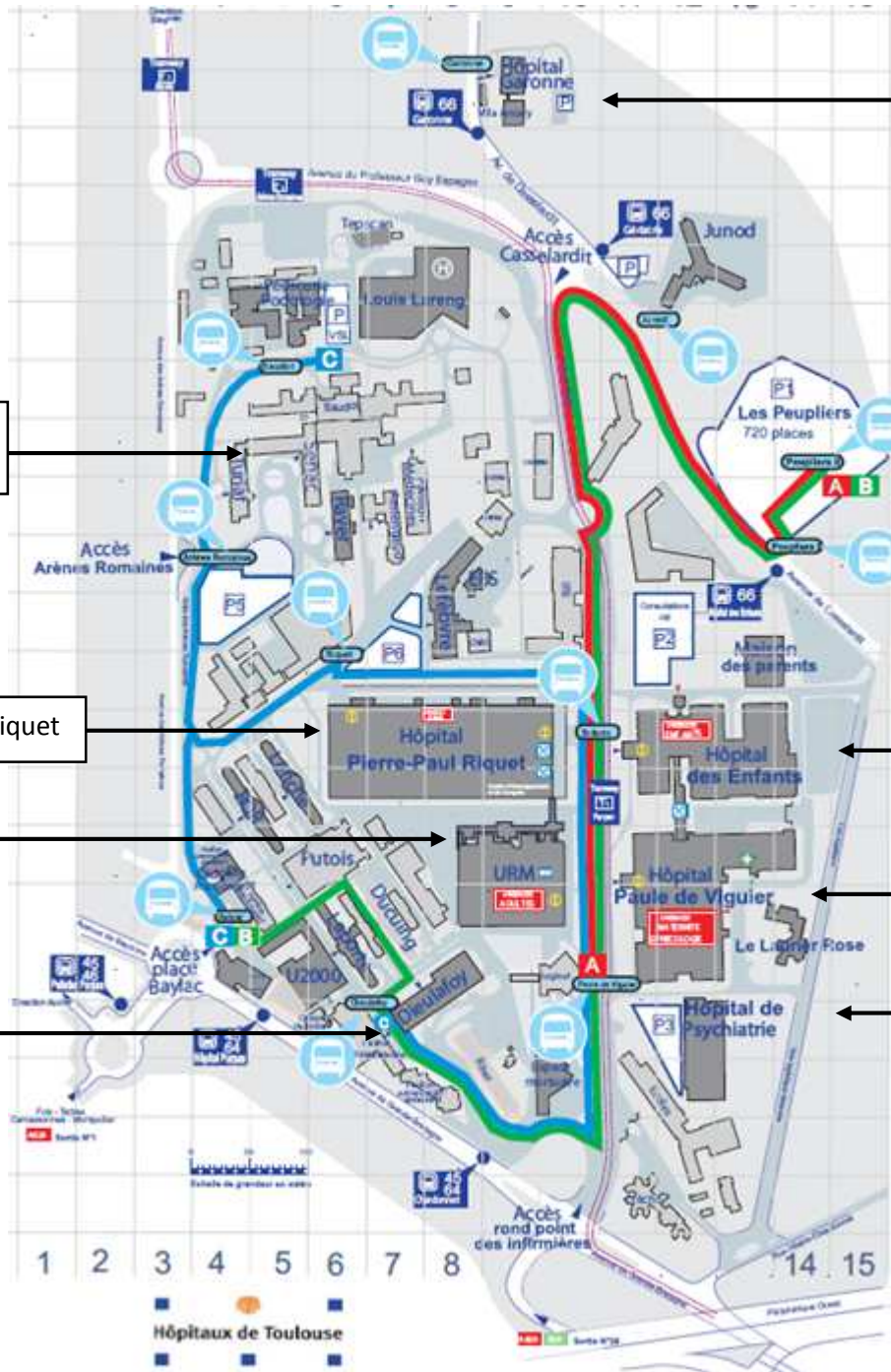
Place du Docteur Baylac - TSA 40031

31059 Toulouse cedex 9



Sur le site hospitalier de Purpan se trouvent les 7 établissements hospitaliers suivants :

- Hôpital de Purpan
- Bâtiment Urgences Réanimation Médicales (URM)
- Hôpital Pierre-Paul Riquet
- Hôpital Garonne
- Hôpital Paule de Viguier
- Hôpital des Enfants
- Hôpital de Psychiatrie



Hôpital Garonne

Hôpital de Purpan –  
Pavillon Turiaf

Hôpital Pierre-Paul Riquet

URM

Hôpital de Purpan –  
Pavillon Dieulafoy

Hôpital des Enfants

Hôpital Paule de Viguier

Hôpital de Psychiatrie

## COMMENT VENIR SUR LE SITE HOSPITALIER DE PURPAN ?

Plusieurs **lignes de bus** desservent 6 arrêts situés à proximité du site de Purpan :

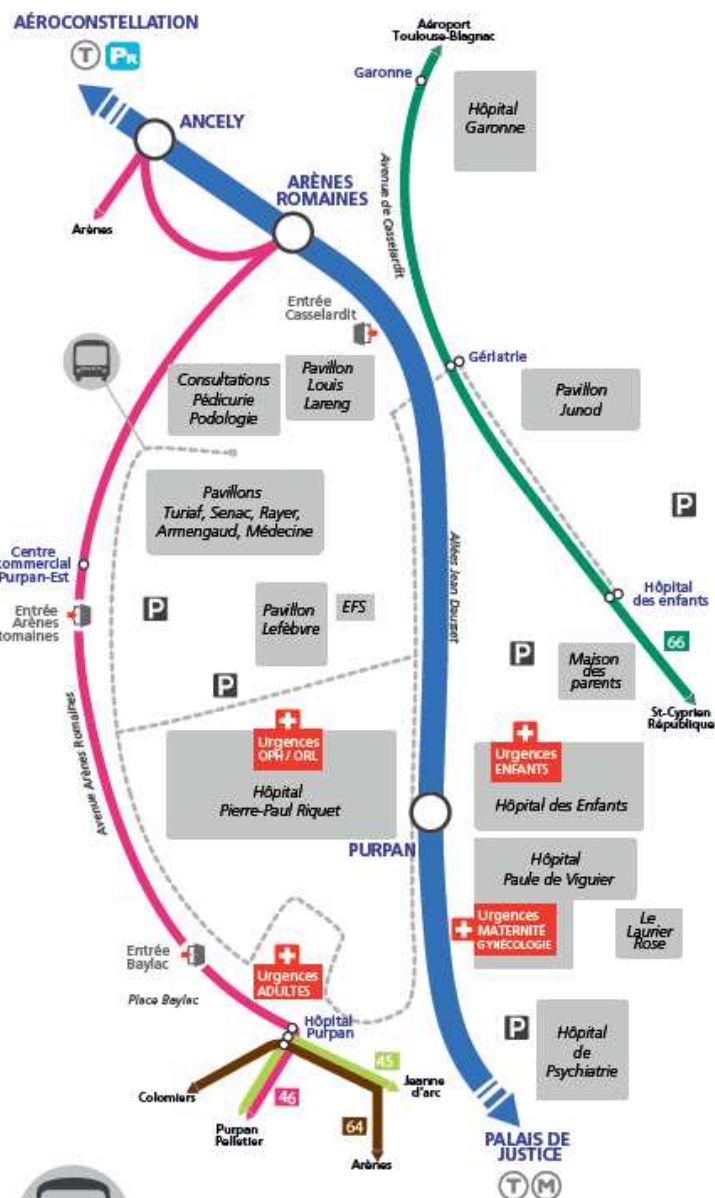
- l'arrêt « Pelletier Purpan » (à proximité de la place Baylac) est desservi par : **bus n° 45 et 46**
- les arrêts « Hôpital Purpan » et « Chardonnet » (avenue de Grande-Bretagne) sont desservis par : **bus n° 45 et 64**
- les arrêts « Hôpital des Enfants », « Gériatrie » et « Garonne » (avenue de Casselardit) : **bus n°66**.

La **ligne de tramway T1**, reliant la station « Palais de Justice » à « Aéroconstellation », dessert 3 stations :

- l'arrêt « **Purpan** » dessert : Hôpital Pierre-Paul Riquet, Hôpital des Enfants, Hôpital Paule de Viguier, Hôpital de Psychiatrie, IFB, Pavillon Lefebvre, crèche et écoles du CHU ;
- l'arrêt « **Arènes Romaines** » dessert : le secteur Nord de Purpan (Tepscan, Pédiurie-Podologie, Bâtiment Louis Lareng, Pavillon Baudot, Pavillon Sénac, Pavillon Turiaf, Pavillon Rayet, Pavillon Armengaud et Pavillon des Médecines) et Casselardit (Pavillon Junod) ;
- l'arrêt « **Ancely** » dessert l'Hôpital Garonne et la Villa Ancely.

NB : Une navette CHU gratuite circule sur l'ensemble du site.

Vous souhaitez aller...	Lignes	Arrêts
Urgences Adultes	45 46 64	Hôpital purpan
<ul style="list-style-type: none"> <li>• Hôpital Pierre-Paul Riquet / Urgences Ophtalmo et ORL</li> <li>• Hôpital Paule de Viguier / Urgences Maternité et Gynécologie</li> <li>• Hôpital de Psychiatrie</li> <li>• Le Laurier Rose</li> <li>• Pavillon Lefebvre</li> <li>• Établissement Français du Sang</li> </ul>	T1	Purpan
<ul style="list-style-type: none"> <li>• Hôpital des enfants / Urgences Enfants</li> <li>• Maison des parents</li> </ul>	T1 66	Purpan Hôpital des enfants
Pavillon Junod	T1 46 66	Arènes Romaines Gériatrie
Hôpital Garonne	T1 46 66	Ancely Garonne
<ul style="list-style-type: none"> <li>• Consultations Pédiurie et Podologie</li> <li>• Pavillon Louis Lareng</li> </ul>	T1 46	Arènes Romaines
Pavillons Turiaf, Senac, Rayet, Armengaud, Médecine	46	Centre commercial Purpan-Est



Connexions **T1** :

- Ligne **A** station **Arènes**
- Ligne **B** station **Palais de Justice**



4 navettes gratuites sont proposées toutes les 5 à 10 minutes par le CHU pour vous déplacer à l'intérieur du site.

Rendez-vous sur [chu-toulouse.fr/acces-au-site-purpan](http://chu-toulouse.fr/acces-au-site-purpan) pour plus d'informations.

ADRESSES DES ETABLISSEMENTS HOSPITALIERS SITUES SUR LE SITE HOSPITALIER DE PURPAN :

**BATIMENT URGENCES REANIMATION MEDICALES (URM)**

Place du Docteur Baylac - TSA 40031

31059 Toulouse Cedex 9

**HOPITAL PIERRE-PAUL RIQUET**

Place du Docteur Baylac - TSA 40 031

31059 Toulouse cedex 9

**HOPITAL GARONNE**

224, avenue de Casselardit - TSA 40031

31059 Toulouse Cedex 9

**HOPITAL PAULE DE VIGUIER**

330, avenue de Grande-Bretagne - TSA 70034

31059 Toulouse cedex 9

**HOPITAL DES ENFANTS**

330, avenue de Grande-Bretagne - TSA 70034

31059 Toulouse cedex 9

**HOPITAL DE PSYCHIATRIE**

330, avenue de Grande-Bretagne - TSA 70034

31059 Toulouse cedex 9

## HOPITAL RANGUEIL

1, avenue du Pr Jean Poulhès - TSA 50032

31059 Toulouse Cedex 9

Et

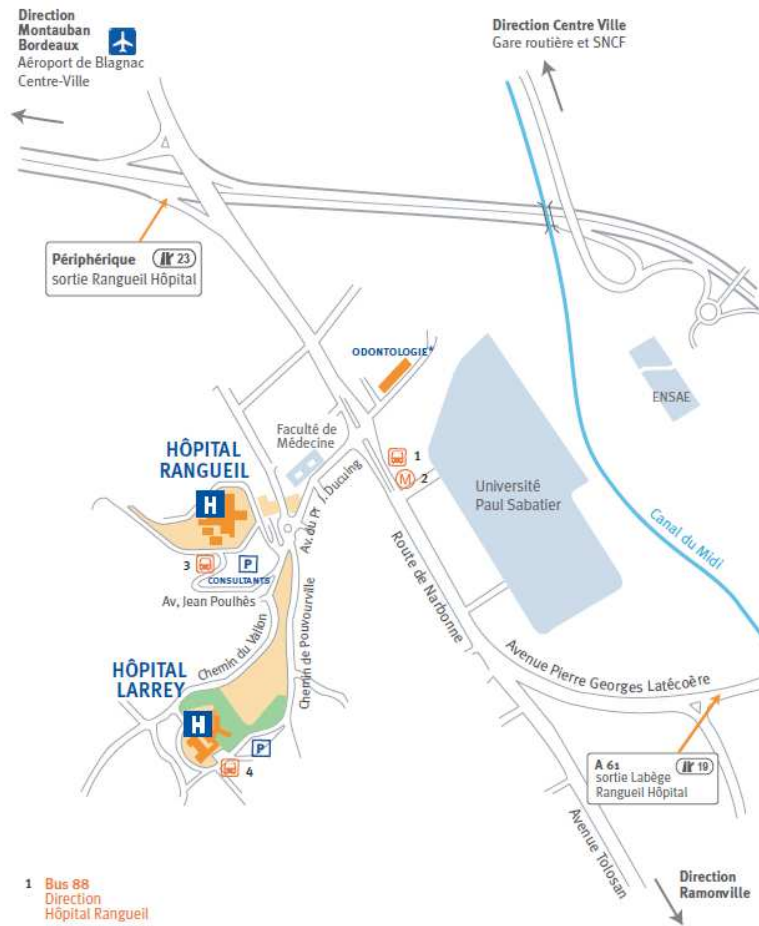
## HOPITAL LARREY

24 chemin de Pouvoirville - TSA 30030

31059 Toulouse cedex 9



L'hôpital Larrey et l'hôpital Rangueil sont desservis par les mêmes transports en commun.



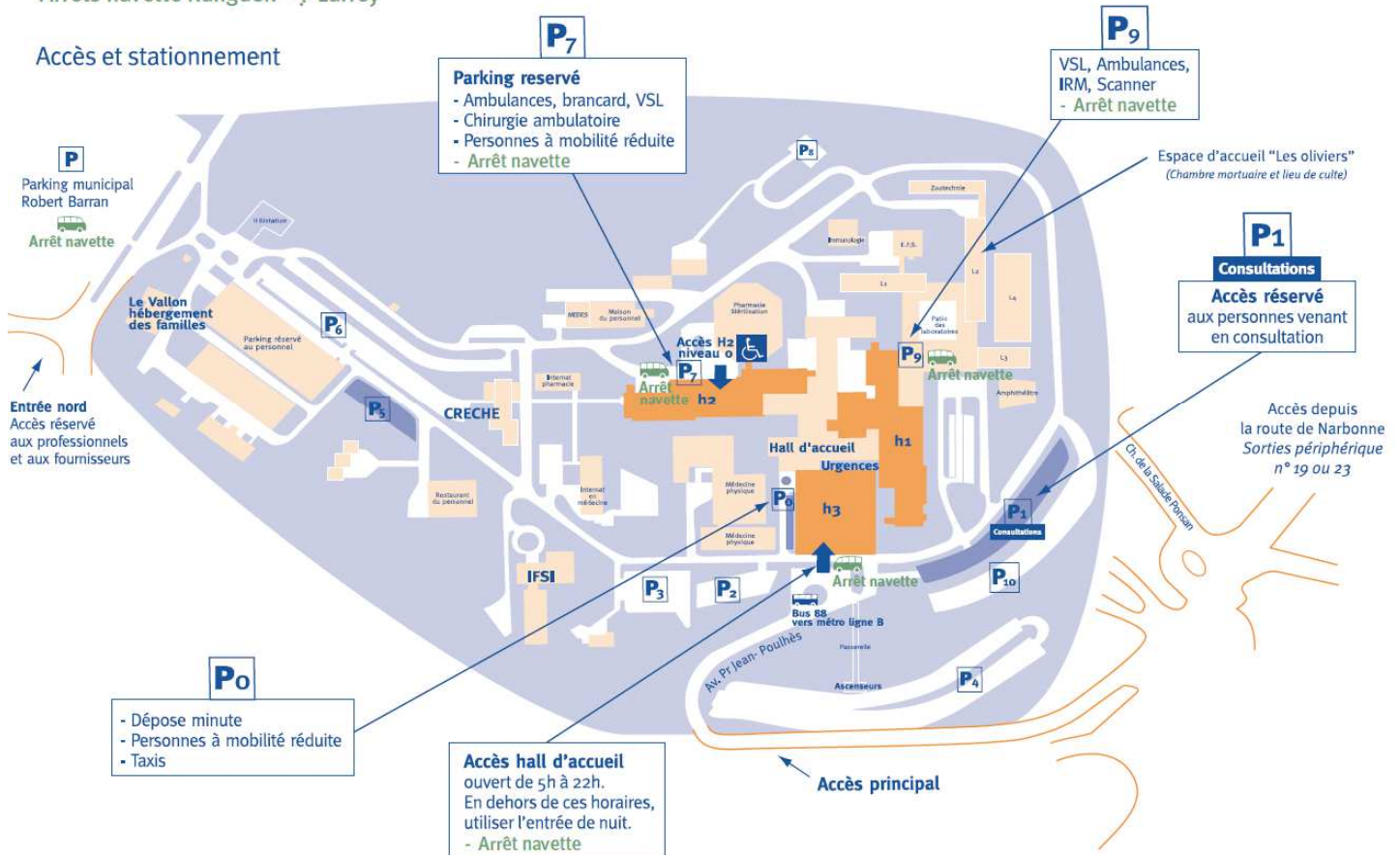
- 1 Bus 88  
Direction  
Hôpital Rangueil
- 2 Métro Ligne B  
Station  
Paul Sabatier
- 3 Bus 88  
Arrêt Hôpital Rangueil
- 4 Bus 88  
Arrêt Hôpital Larrey

HÔPITAL RANGUEIL - 1, avenue Jean Poulhès  
 \*SERVICE ODONTOLOGIE RANGUEIL - 3, chemin des maraichers  
 HÔPITAL LARREY - 24, chemin de Pourvoirville

## PLAN HÔPITAL RANGUEIL

Arrêts navette Rangueil → Larrey

### Accès et stationnement



**Parking réservé**  
 - Ambulances, brancard, VSL  
 - Chirurgie ambulatoire  
 - Personnes à mobilité réduite  
 - Arrêt navette

**P9**  
 VSL, Ambulances,  
 IRM, Scanner  
 - Arrêt navette

Espace d'accueil "Les oliviers"  
 (Chambre mortuaire et lieu de culte)

**P1 Consultations**  
**Accès réservé**  
 aux personnes venant  
 en consultation

Accès depuis  
 la route de Narbonne  
 Sorties périphérique  
 n° 19 ou 23

**P0**  
 - Dépose minute  
 - Personnes à mobilité réduite  
 - Taxis

**Accès hall d'accueil**  
 ouvert de 5h à 22h.  
 En dehors de ces horaires,  
 utiliser l'entrée de nuit.  
 - Arrêt navette

Accès principal

## COMMENT VENIR A L'HOPITAL RANGUEIL ET A L'HOPITAL LARREY ?

La ligne de **bus n° 88**, direction « Hôpital Rangueil », dessert les hôpitaux Rangueil et Larrey, au départ de la station de **métro de la ligne B « Université Paul Sabatier »**. Ce bus fonctionne du lundi au vendredi de 5h35 à 21h30, avec un départ toutes les 10 minutes en moyenne, ainsi que les samedis et dimanches avec une fréquence moindre.

Pour rejoindre cette ligne de bus n°88 et son arrêt « Université Paul Sabatier » :

- si vous venez en métro, empruntez la **ligne B** et descendez à la station « **Université Paul Sabatier** »,
- si vous venez en bus, le **bus n° 2** a pour terminus l'arrêt « Université Paul Sabatier »,

*NB : Au départ de l'hôpital Larrey, une **navette gratuite** assure la liaison, aller-retour, entre l'hôpital Larrey et l'hôpital Rangueil. Elle circule, toutes les 15 minutes en moyenne, **du lundi au vendredi**, de 8h à 12h30 et de 13h15 à 15h45.*

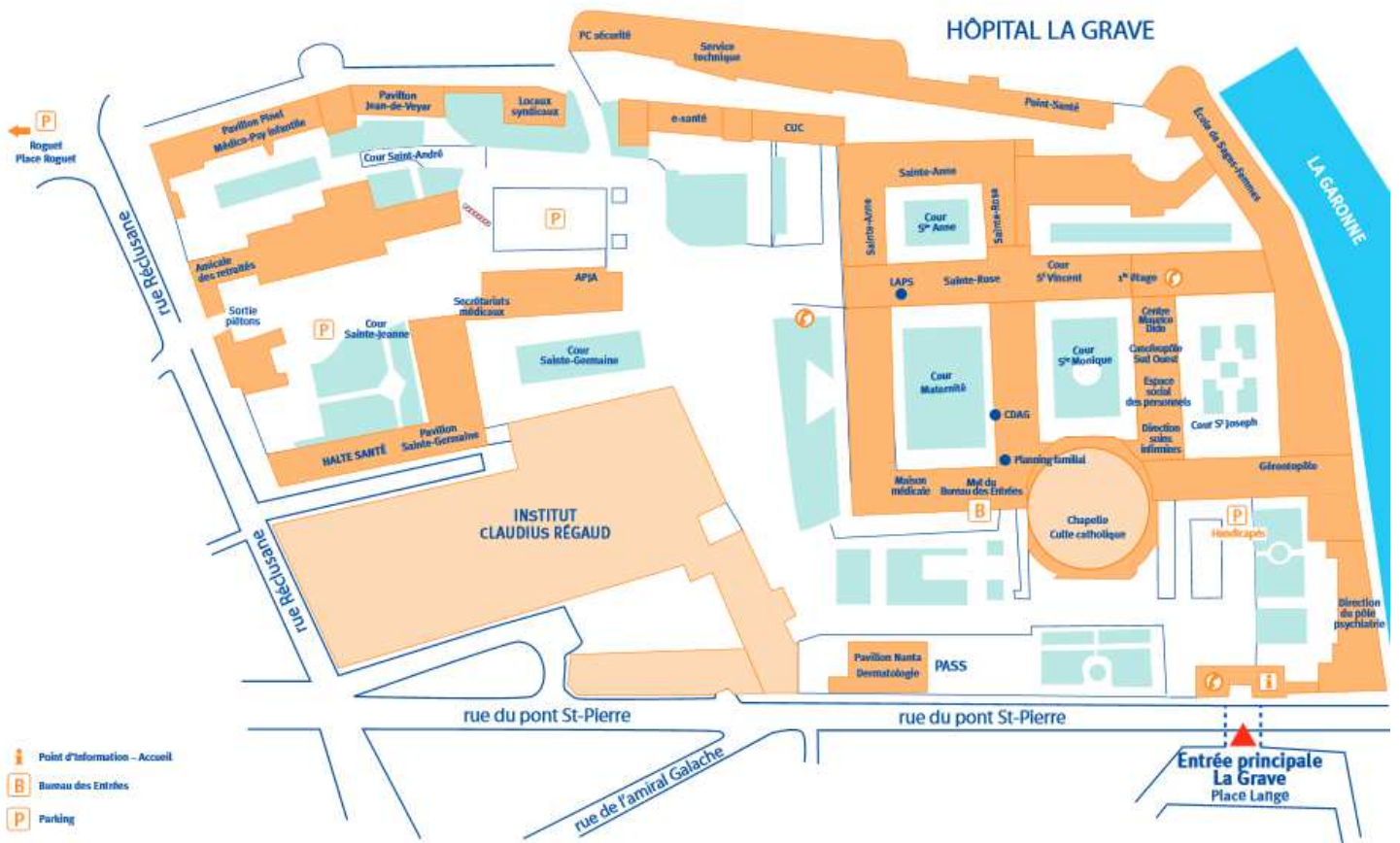
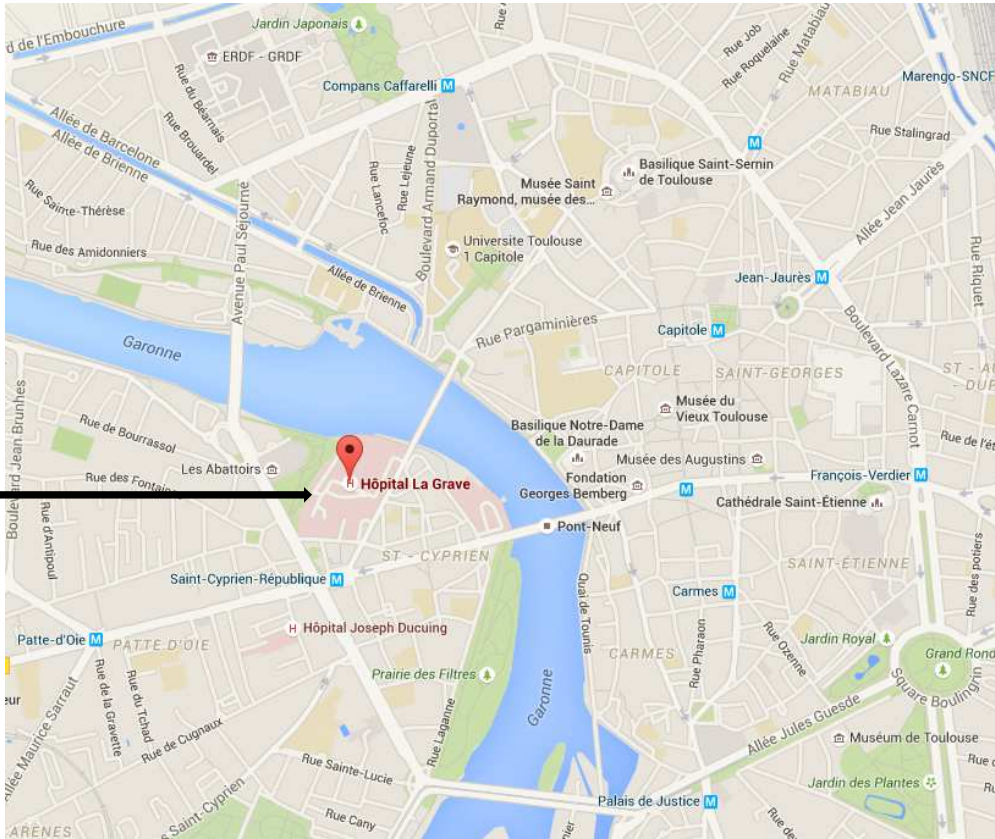
*Lors de son circuit, cette navette effectue*

- **4 arrêts dans l'hôpital Rangueil :**
  - *au pied du bâtiment h3 (entre le PC sécurité et le dépose-minute du parking P0)*
  - *à l'IRM / scanner (à proximité du bâtiment h1, au niveau du parking P9)*
  - *à l'arrière du bâtiment h2 (au niveau du parking P7)*
  - *sur le parking municipal Robert Barran (chemin des Côtes de Pech-David, en face de l'entrée nord de l'hôpital Rangueil)*
- **un arrêt dans l'hôpital Larrey :**
  - *à l'entrée du hall d'accueil.*

# HOPITAL LA GRAVE

Place Lange - TSA 60033

31059 Toulouse cedex 9





## COMMENT VENIR A L'HOPITAL LA GRAVE ?

Plusieurs lignes de bus desservent l'Hôtel-Dieu Saint-Jacques :

- les **bus n°2, 10 et 12** ont pour terminus l'arrêt « Cours Dillon » situé en face de l'Hôpital
- le **bus n°14** a un arrêt « Cours Dillon », au début de l'avenue de la République.

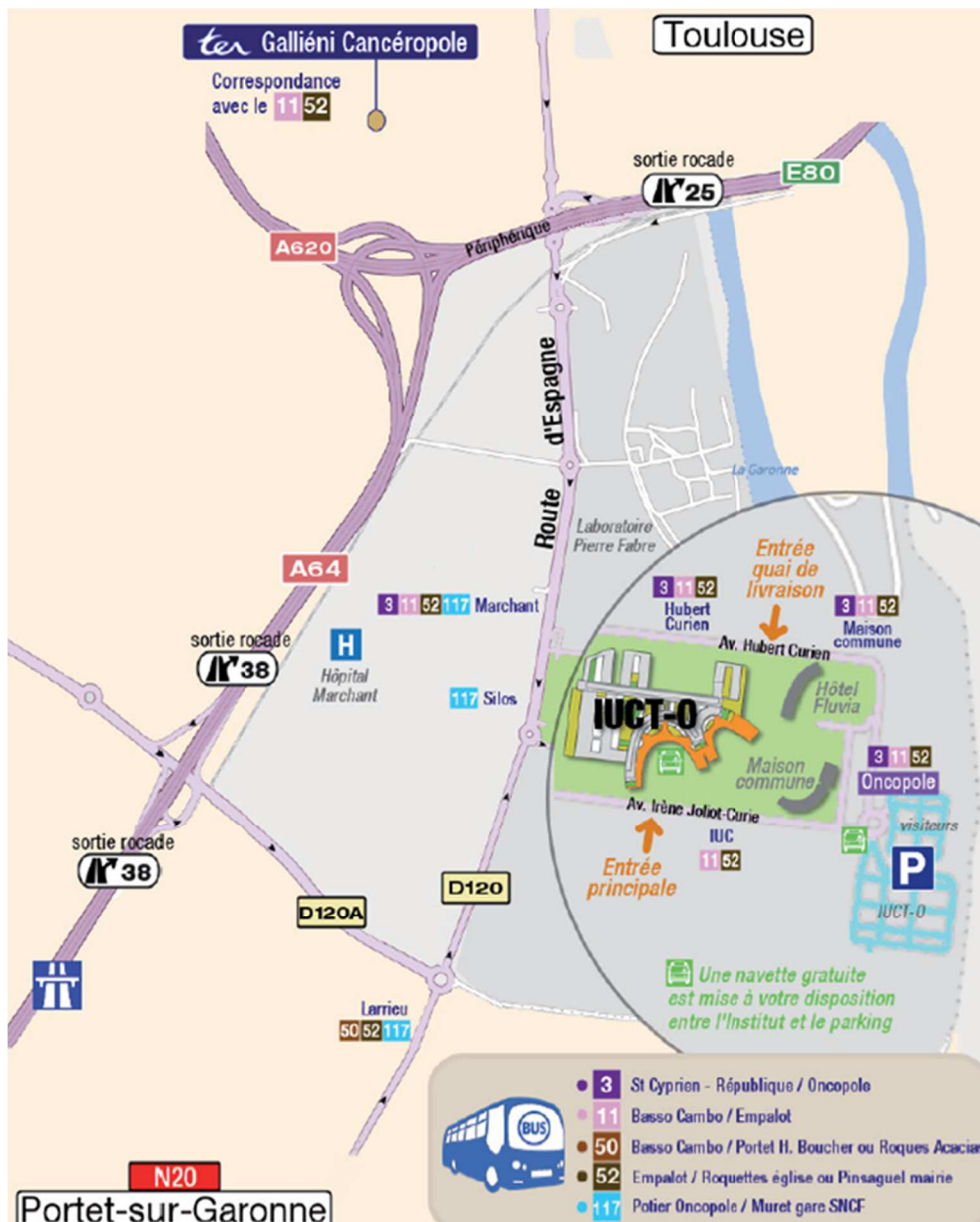
Vous pouvez également emprunter le **métro ligne A** et descendre à l'une des 2 stations suivantes :

- « **St-Cyprien République** » : prendre la rue de la République en direction du Pont-Neuf ; l'Hôpital est à gauche avant le pont ;
- « **Esquirol** » : se diriger en direction du Pont-Neuf ; l'Hôpital est à droite après le pont.

# IUCT (INSTITUT UNIVERSITAIRE DU CANCER DE TOULOUSE) – ONCOPOLE

1 avenue Irène Joliot-Curie

31059 Toulouse Cedex 9



# COMMENT VENIR A L'IUCT ?

Plusieurs lignes de bus desservent l'IUCT :

- l'arrêt « Marchant », route d'Espagne, face aux Centre de recherche Pierre Fabre, est desservi par les **bus n° 3, 11, 52 et 117**,
- l'arrêt « Silos », route d'Espagne, est desservi par le **bus n° 117**,
- les arrêts « Hubert Curien », « Maison commune » et « Oncopole », avenue Hubert Curien, sont desservis par les **bus n° 3, 11 et 52**,
- l'arrêt « IUC », avenue Irène Joliot-Curie, face à l'entrée de l'IUCT-Oncopole, est desservi par les **bus n° 11 et 52**.

## NOUVELLE DESSERTE ONCOPOLE

### Une desserte sur mesure!

Tisseo vous propose, dès le 3 novembre, une nouvelle desserte 7j/7 sur le site de l'Oncopole.

Les itinéraires des lignes de bus **11** et **52** sont modifiés pour vous amener au cœur de l'Oncopole, notamment aux portes de l'Institut Universitaire du Cancer et du Centre de Recherche Pierre Fabre.

Les lignes de bus offrent de meilleures fréquences et amplitudes horaires afin de faciliter la visite aux patients et les prises de service du personnel soignant.

### VENIR À L'ONCOPOLE



En correspondance bus :

**3** Connexion **A** Saint-Cyprien ou **T1** Deodat de Séverac

**11** Connexion **A** Basso Cambo ou **T1** Croix de Pierre ou **B** Empalot

**52** Connexion **B** Empalot, **T1** Croix de Pierre, dessert Roquettes, Pinsaguel et Portet-sur-Garonne

**117** Connexion Muret Gare-SNCF



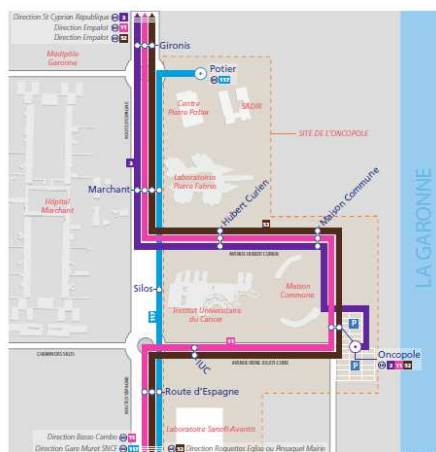
A partir du 3 novembre, les lignes **11** et **52** desservent l'Oncopole de 6h à 21h30, 7j/7.

En heures de pointe, via les lignes **11** et **52**, un départ vous est proposé toutes les 10 minutes vers l'Oncopole depuis les lignes **B** ou **T1**.

La connexion à la ligne **A** est quant à elle assurée par les lignes **3** ou **11** avec des départs toutes les 15 à 20 minutes en heures de pointe.



Les parkings visiteurs et personnel sont situés à l'extrémité de l'avenue Joliot Curie, empruntez les lignes **3**, **11** et **52** à l'arrêt **Oncopole**.



### Pensez-y!

Simple, économique, convivial...  
Les automobilistes peuvent aussi rouler collectif en covoiturant avec Tisseo.

[covoiturage.tisseo.fr](http://covoiturage.tisseo.fr)



### Plan de l'IUCT :

